

Secretaria de Meio Ambiente e Desenvolvimento Sustentável - SEMAD
Centro de Informações Meteorológicas e Hidrológicas do Estado de Goiás - CIMEHGO
Sala de Situação de Monitoramento de Riscos e Desastres Naturais

Boletim nº: 0138

Elaborado na data: 09/06/2023

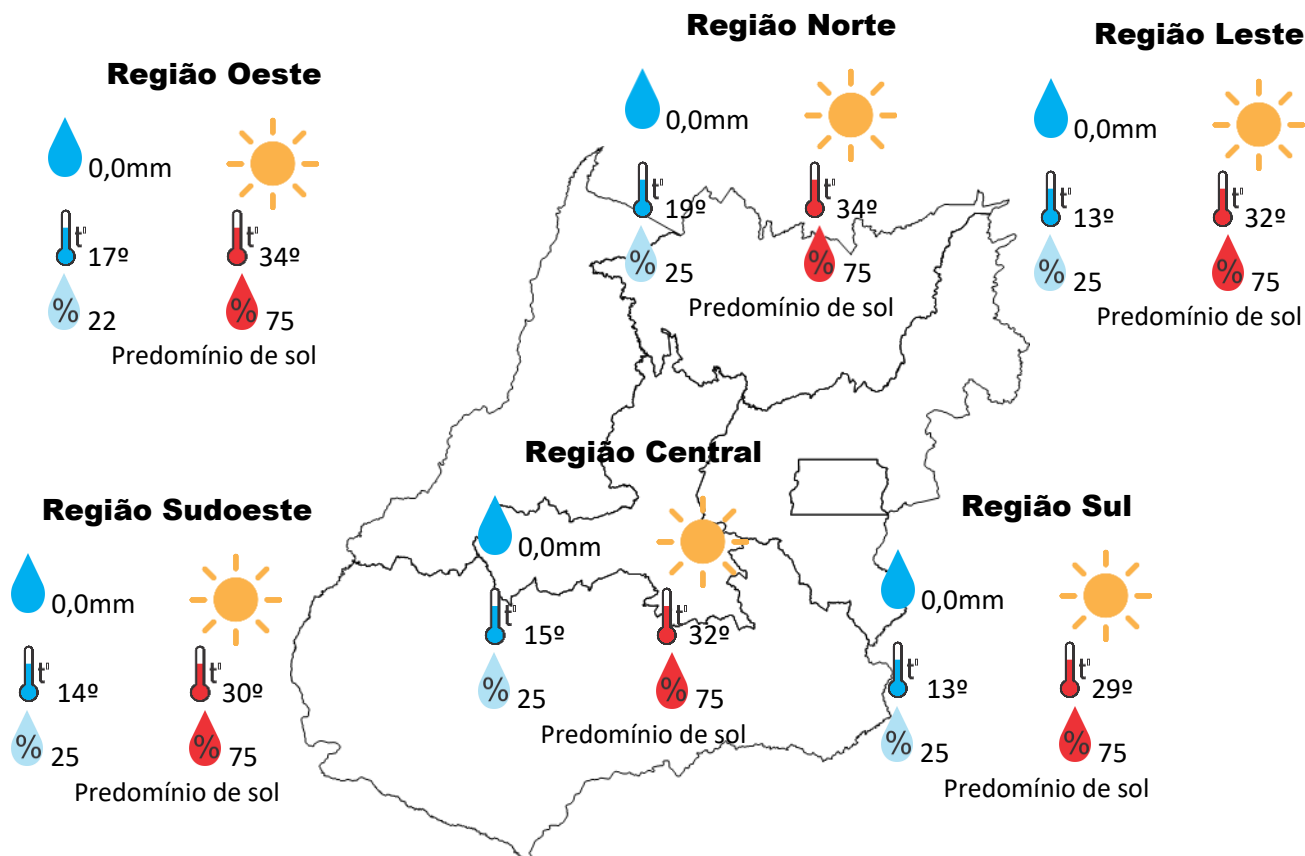
Previsão para data: 10/06/2023

Informações do Tempo para o Estado

Sábado, com predomínio de sol em todas as regiões de Goiás, as temperaturas serão baixas pela manhã e elevadas no período da tarde. A umidade relativa do ar estará em declínio no período vespertino.

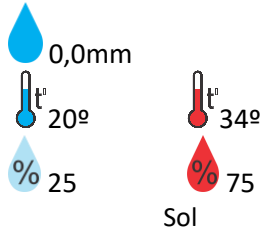
Capital: predomínio de sol com temperatura máxima podendo chegar aos 30°C e umidade relativa do ar variando entre 25% a 75%, o nascer do sol será às 06:41hs e o pôr do sol às 17:50hs.

Alerta para o Estado: A Umidade Relativa do Ar no período da tarde estará em estado de **Atenção** com valores podendo chegar ao índice de 22%.

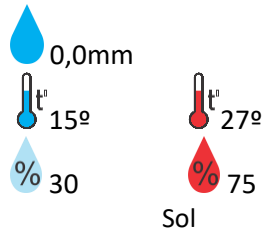


Previsão para alguns municípios:

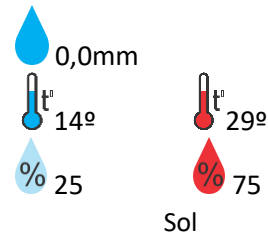
Porangatu



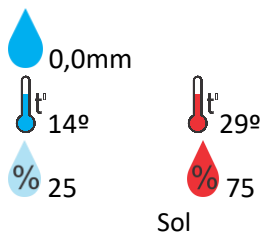
Catalão



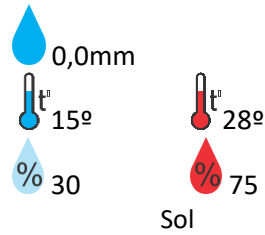
Jataí



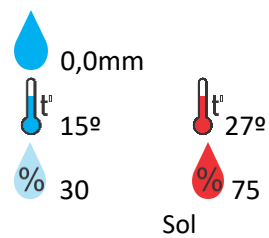
Rio Verde



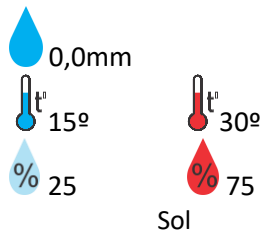
Luziânia



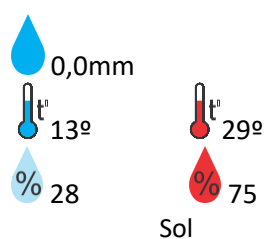
Anápolis



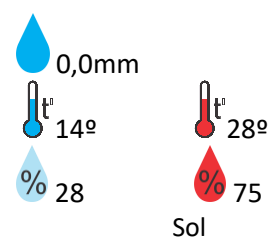
Goiânia



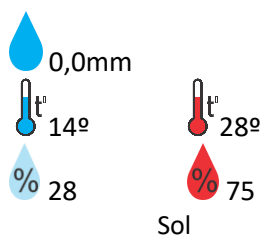
Itumbiara



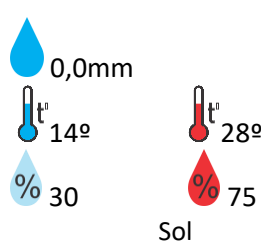
Ouvidor



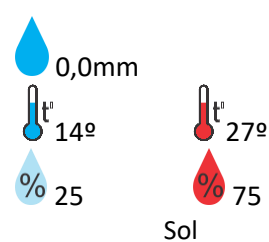
Goiandira



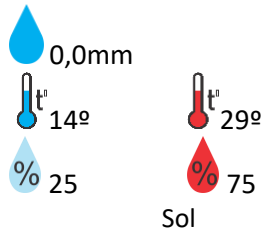
Três Ranchos



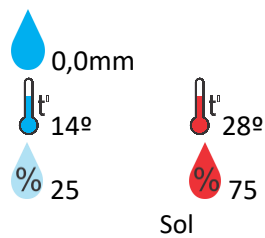
Cumari



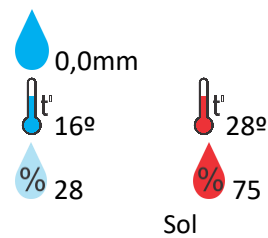
Ipameri



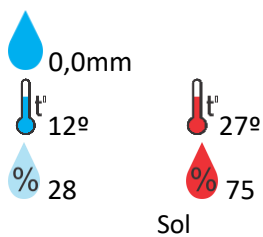
Nova Aurora



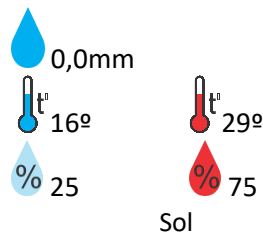
Formosa



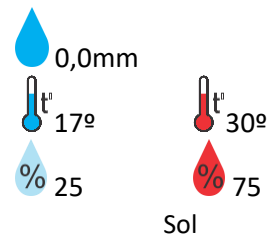
Cristalina



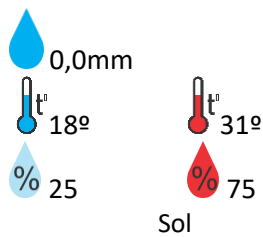
Santa Helena



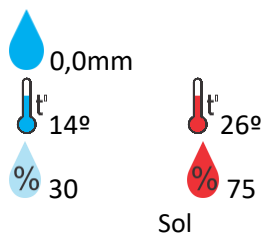
Ceres



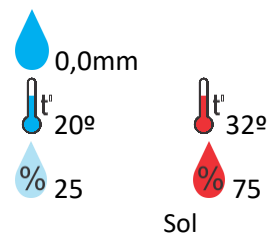
Goianésia



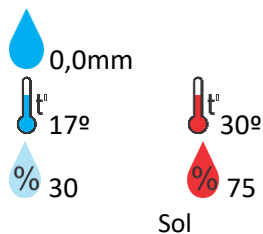
Davinópolis



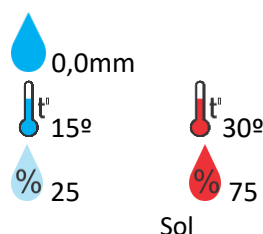
Rubiataba



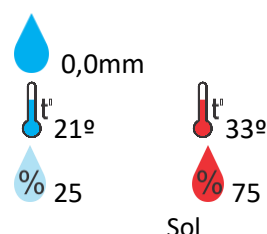
Flores de Goiás



Iporá



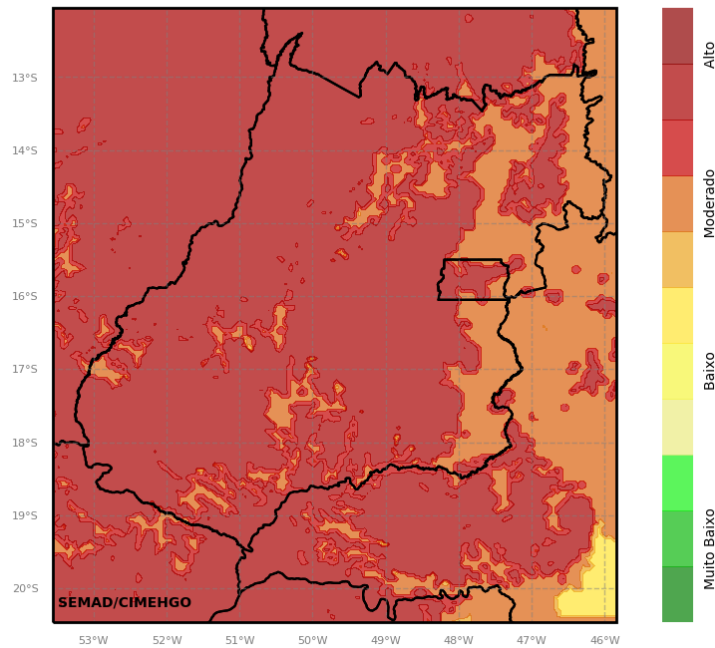
Minaçu



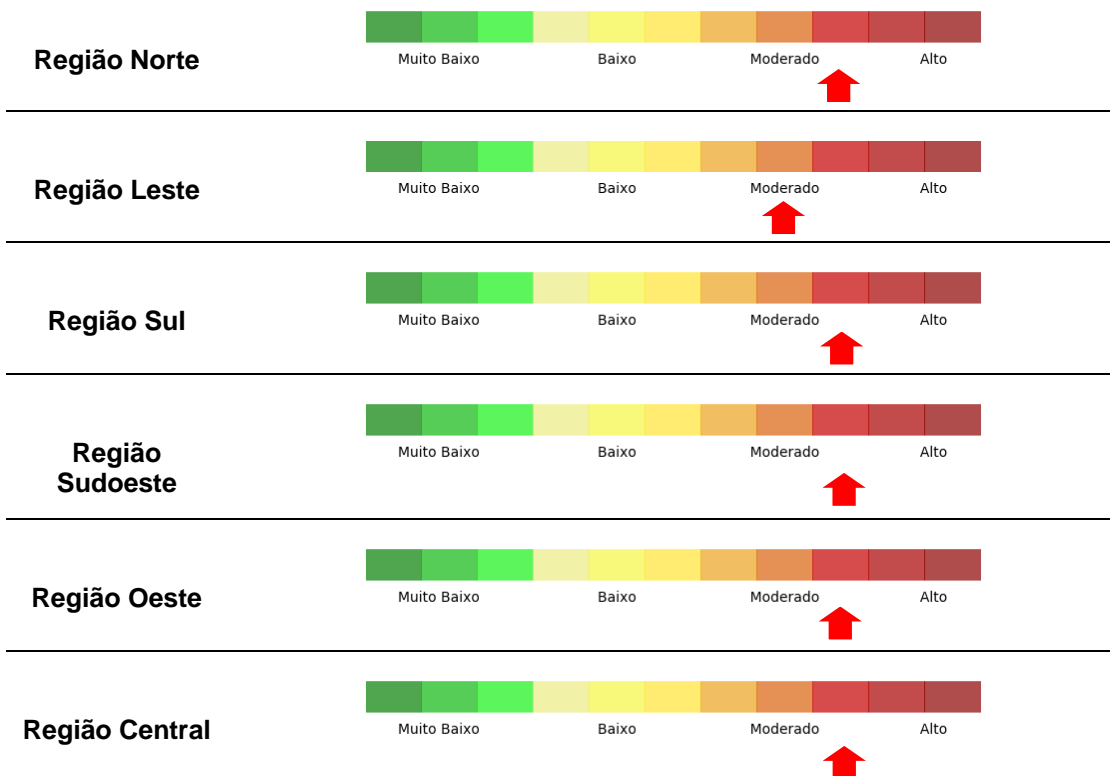
OBS: As informações contidas nesse boletim do tempo levam em consideração dados das variáveis meteorológicas previstas por modelos meteorológicos e análise de imagens de satélite do dia 09/06/2023 às 09:00 horas

Prognóstico de Risco de Incêndio para o Estado de Goiás no dia 10/06/2023

Risco de Incêndio (Índice de Haines)
Iniciado em 08/06/2023 12 UTC - Previsão para 10/06/2023 - WRF 4km



Informações por Intensidade de Risco para as Regiões do Estado



O objetivo das informações descritas acima é demonstrar as regiões mais críticas e favoráveis ao desenvolvimento de queimadas, associadas aos fatores climáticos. Lembrando que neste período, a maioria das queimadas são provocadas, e que necessitamos de uma consciência ambiental, a fim de não propagar as queimadas, esta prática danosa para a cidade e para o campo.

Secretaria de Meio Ambiente e Desenvolvimento Sustentável - SEMAD
Centro de Informações Meteorológicas e Hidrológicas do Estado de Goiás - CIMEHGO
Sala de Situação de Monitoramento de Riscos e Desastres Naturais

Boletim nº: 0138

Elaborado na data: 09/06/2023

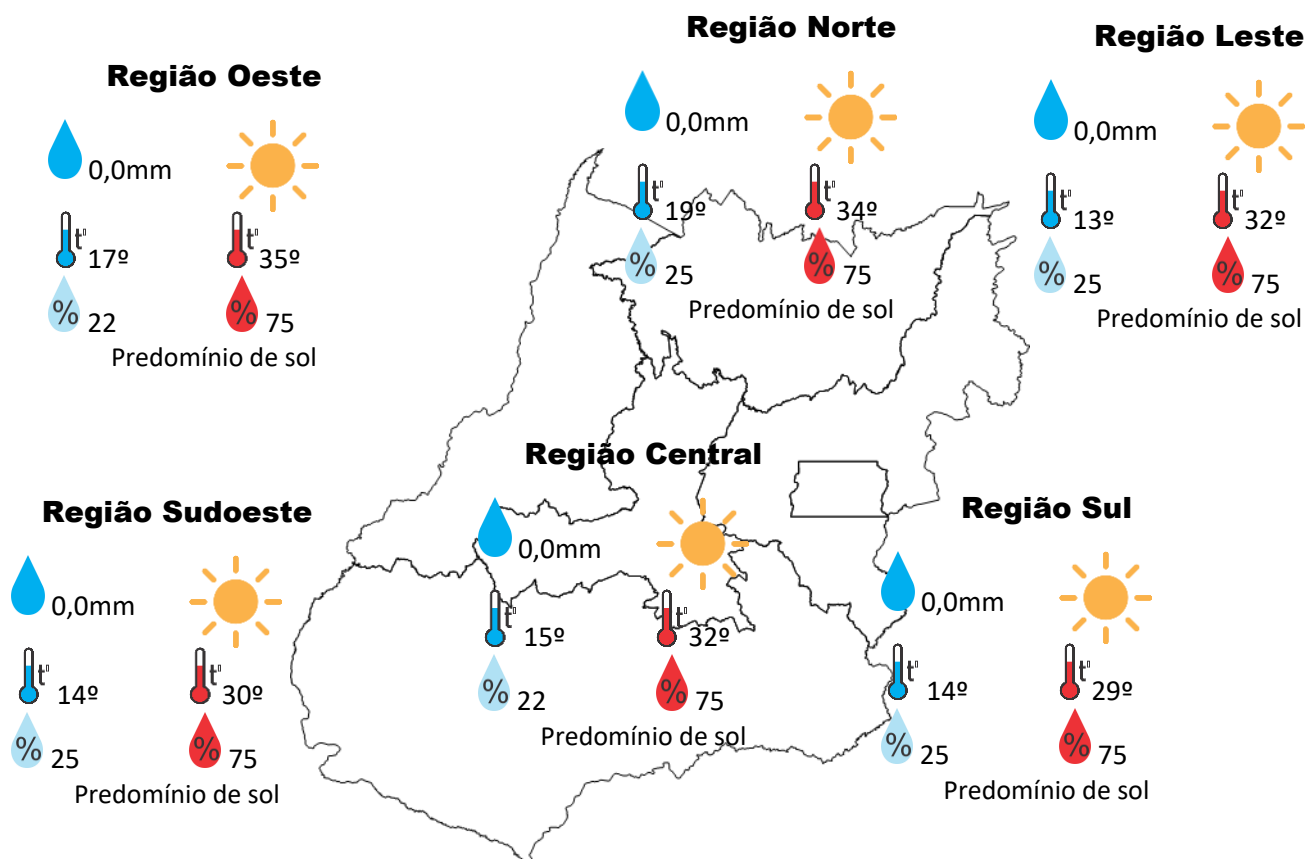
Previsão para data: 11/06/2023

Informações do Tempo para o Estado

Domingo, com predomínio de sol em todas as regiões de Goiás, as temperaturas serão baixas pela manhã e elevadas no período da tarde. A umidade relativa do ar estará em declínio no período vespertino.

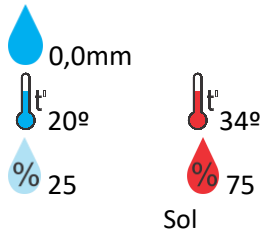
Capital: predomínio de sol com temperatura máxima podendo chegar aos 30°C e umidade relativa do ar variando entre 22% a 75%, o nascer do sol será às 06:42hs e o pôr do sol às 17:51hs.

Alerta para o Estado: A Umidade Relativa do Ar no período da tarde estará em estado de **Atenção** com valores podendo chegar ao índice de 22%.

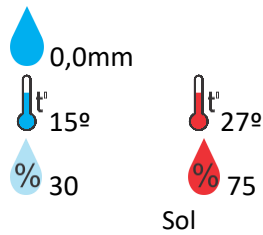


Previsão para alguns municípios:

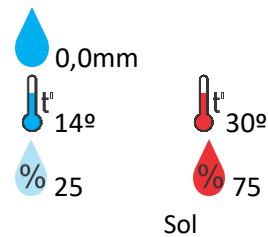
Porangatu



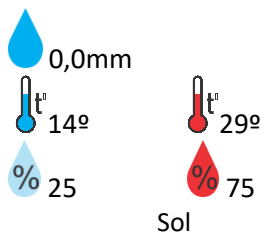
Catalão



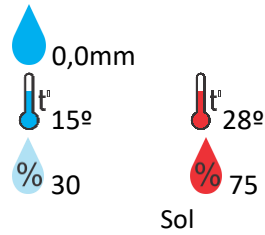
Jataí



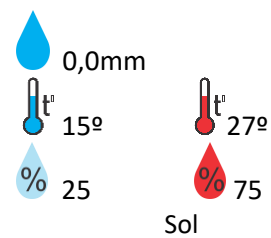
Rio Verde



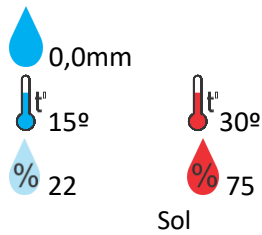
Luziânia



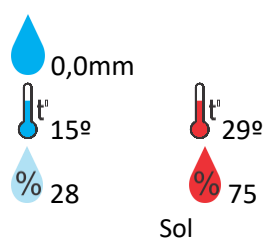
Anápolis



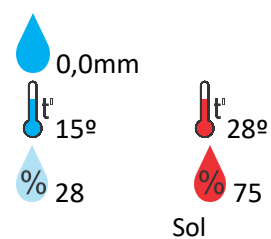
Goiânia



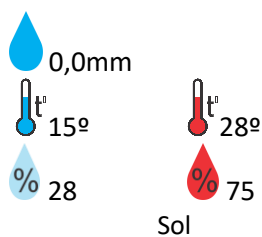
Itumbiara



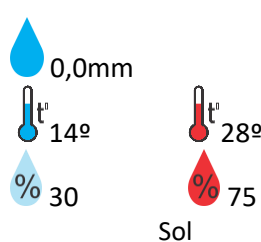
Ouvidor



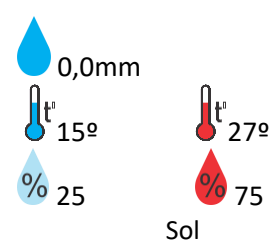
Goiandira



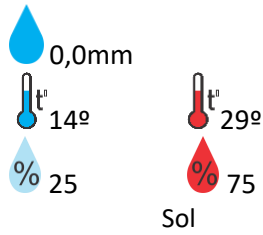
Três Ranchos



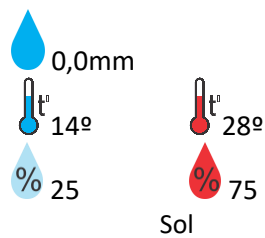
Cumari



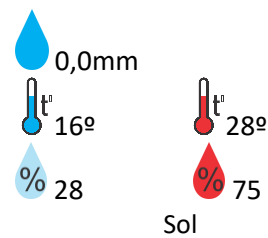
Ipameri



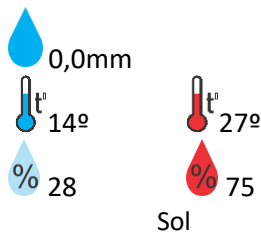
Nova Aurora



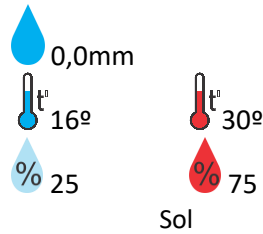
Formosa



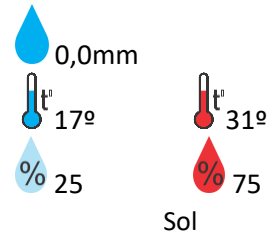
Cristalina



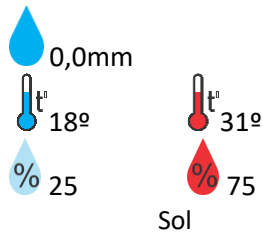
Santa Helena



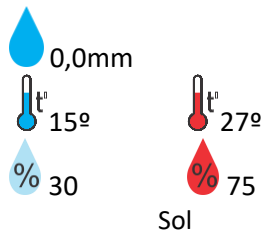
Ceres



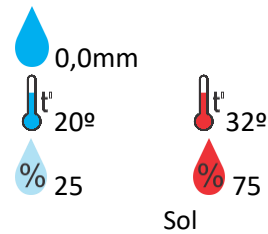
Goianésia



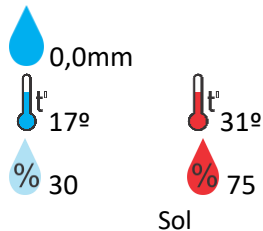
Davinópolis



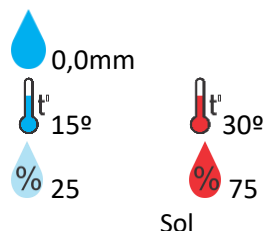
Rubiataba



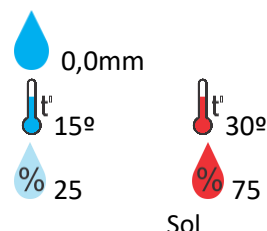
Flores de Goiás



Iporá



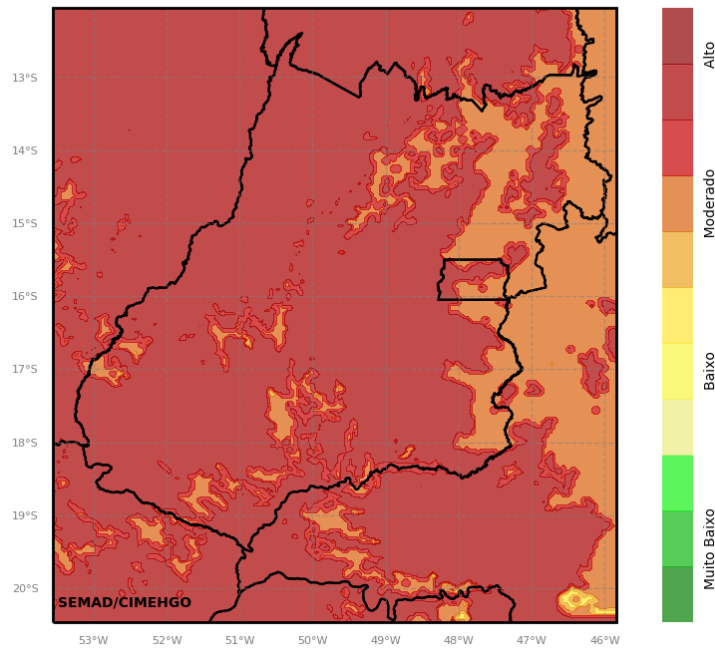
Acreúna



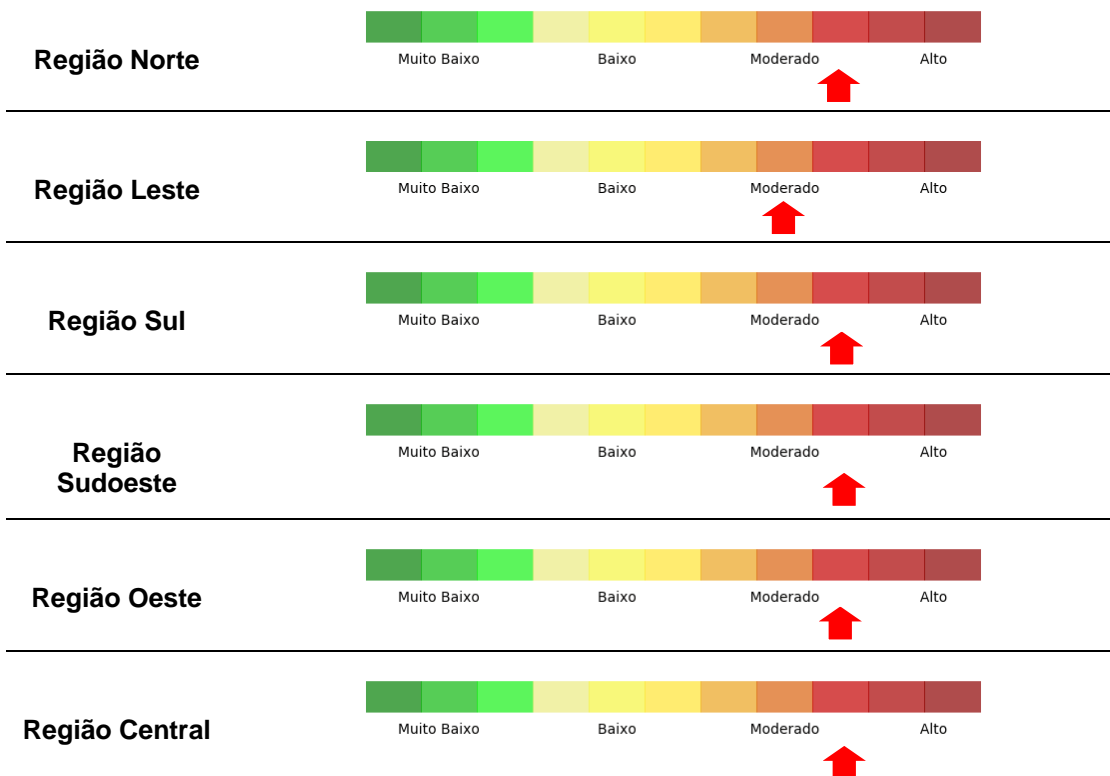
OBS: As informações contidas nesse boletim do tempo levam em consideração dados das variáveis meteorológicas previstas por modelos meteorológicos e análise de imagens de satélite do dia 09/06/2023 às 09:00 horas

Prognóstico de Risco de Incêndio para o Estado de Goiás no dia 11/06/2023

Risco de Incêndio (Índice de Haines)
Iniciado em 08/06/2023 12 UTC - Previsão para 11/06/2023 - WRF 4km



Informações por Intensidade de Risco para as Regiões do Estado



O objetivo das informações descritas acima é demonstrar as regiões mais críticas e favoráveis ao desenvolvimento de queimadas, associadas aos fatores climáticos. Lembrando que neste período, a maioria das queimadas são provocadas, e que necessitamos de uma consciência ambiental, a fim de não propagar as queimadas, esta prática danosa para a cidade e para o campo.